


Le Groupe Conseil T.T. Katz



blain +
paquin
arpenteurs-géomètres

Notes
Nonobstant les servitudes pouvant être indiquées au présent plan, cette propriété doit faire l'objet d'une recherche notariale pour compléter et/ou confirmer les titres et les servitudes affectant.

Ce plan ne peut être utilisé ou invoqué que dans le but d'obtenir un prêt hypothécaire et/ou d'une vente et forme avec le rapport qui l'accompagne, partie intégrante de ce certificat de localisation.

Toutes les mesures concernant le(s) bâtiment(s) à l'étude ont été prises par rapport au revêtement extérieur.

Toutes les dimensions de lot(s) montrées concordent avec celles inscrites au Titre et Cadastre (si applicable), sauf indication contraire.

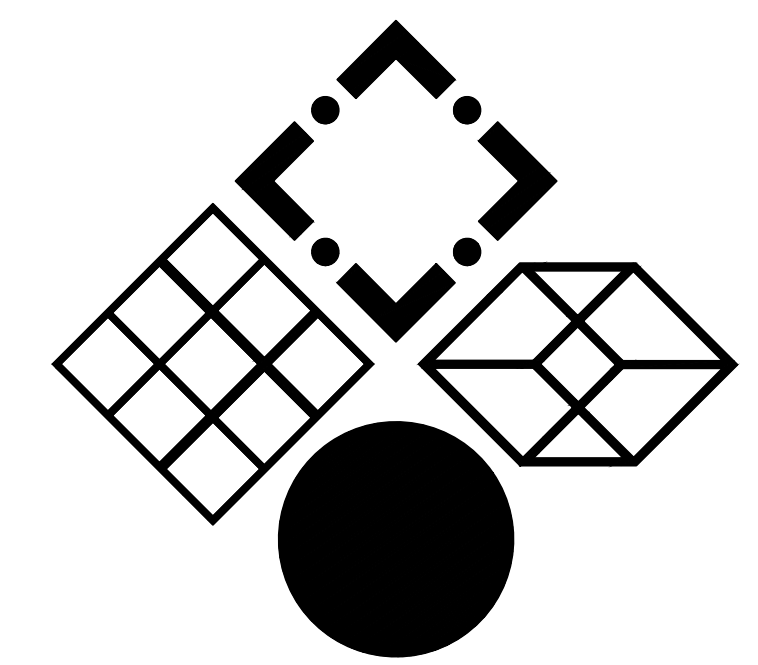
Légende: (si applicable)

- M Mesure selon arpentage sur les lieux
- T Mesure selon titre consulté
- CR Mesure cadastrale après rénovation
- AC Mesure cadastrale avant rénovation
- x- Clôture
- Haie
- ~ Filles aériennes électriques
- Bordure (béton)
- ⊕ Poteau
- ⊞ Hauban

Date(s) du relevé: 11 août et 24 septembre 2021


Échelle Scale	1:150	System(e)	Mesure Métrique
Lot(s) no.	6 293 882		
Cadastre	Québec		
Circonscription foncière Registration division	Montreal		
Municipalité Municipality	Ville de Montréal (arr. Ville-Marie)		
2			
1			
No.	Date	Révisions	
Dossier File	Projet Project	Plan Drawing	Date 28 Septembre 2021
50357	7076	35	Signé à Montréal <i>Robert Katz</i>
Chef d'équipe Crew chief	A.L.	Calculé par Computed by	S.P.
Dessiné par Drawn by	MEG	Vérfié par Verified by	Robert Katz No. Minute: 13665 A.G. Ing. Q.L.S. Eng.

Plan accompagnant Certificat de Localisation



ARPENTEURS-GÉOMÈTRES
INGÉNIEURS-CONSEILS
LAND SURVEYORS
CONSULTING ENGINEERS
3901 o. Jean-Talon, bureau 300
Montréal, Québec H3R 2G4
Tél: 514 341-3408
Fax: 514 341-0058
info@katz.qc.ca

T.T. KATZ



Boulevard De Maisonneuve Ouest
1 066 446

Rue Mackay
1 066 445

